

Guatemala, 30 de diciembre 2013,

Licenciada
Rosa María Chan
Viceministra del Patrimonio Cultural y Natural
Su Despacho.

Estimada Licenciada Chan:


De la manera más atenta me dirijo a usted con el propósito de presentarle mi informe **final** conforme a lo estipulado en el Contrato Administrativo por servicios Técnico Profesionales Número 3081-2013, aprobado mediante Acuerdo Ministerial Número 1082-2013, correspondiente **del 2 al 31 de diciembre del presente año.**

Actividades Realizadas:


1. Organización de bitácoras de trabajo desde el año 2007 al 2013 relacionadas con las actividades de restauración e infraestructura.
2. Elaboración de catalogo fotográfico relacionado con los trabajos de restauración e infraestructura.
3. Digitalización de elaboración de catálogo de planos relacionado con los trabajos de restauración.

Resultados Obtenidos:

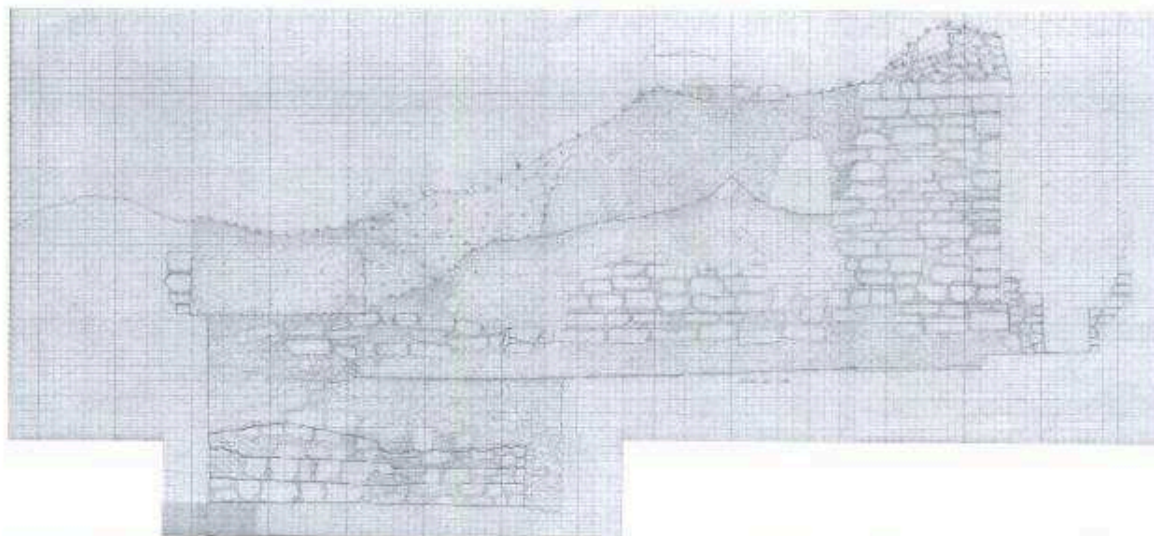
1. Se organizó las bitácoras de trabajo del sitio arqueológico Naranjo y del sitio arqueológico Nakum con la información que se tiene de los informes proporcionados por los encargados de grupo desde el año 2007 al 2011.
2. Se elaboró el catalogo fotográfico relacionado con los trabajos de restauración realizados en los edificio D en el sitio arqueológico Nakum con más de 350 fotografías, edificios A-5, A-7, A-15, B-14 y B-15 Naranjo con más de 2,200 fotografías y el edificio A-59 en la Honradez con más de 800 fotografías.



3. Se digitalizaron y catalogaron 10 dibujos de fachadas de los edificios restaurados en el sitio arqueológico Naranjo entre los que se encuentran el edificio A-5, A-7, A-15, B-14 y B-15 del sitio arqueológico Naranjo, los dibujos se trasladaron a formato de JPG para poder ser manipulados según sea su necesidad.



Digitalización del plano de la fachada sur del edificio A-5 en la Acrópolis Oeste del sitio arqueológico Naranjo



Digitización del plano de la fachada norte del edificio A-5 en la Acrópolis Oeste del sitio arqueológico Naranjo

El proceso de digitalización se hace en el escáner de la oficina del DECORSIAP, escáner tamaño carta, por lo que es necesario hacerlo por parte ya que algunos de los dibujos originales tienen más de 1 metro de largo por 0.50 m. de ancho, una vez escaneados con un de computación para manejar imágenes (CorelDRAWS) se unen para formar una sola imagen como se muestra en el ejemplo anterior.

Raúl Eduardo Noriega Girón

Edin Roberto Hernández Payes
Coordinador Administrativo
Departamento de Construcción y Rescate
C.c. Administración DECORSIAP Archivo.
DALH-JGPUN